










REVISIÓN PARCIAL NNSS. ARICO
 Finca Reverón-Lo Trapos. Barranquillo de Ovejero

Fecha: Mayo 2009
 Mappa: IA-06
 Escala: 1:7.000

EDAFOLOGÍA

AYUNTAMIENTO DE ARICO
 BUREAU TERRIERE

Cartografía

	ARENITS		Finca Reverón
	ORTHERNS		Pistas
	ORTHERNS-CALCIDS		Curvas de nivel -5 metros-
	TORRANDS		Carreteras
			Edificaciones

