






REVISIÓN PARCIAL NNSS. ARICO
 Finca Reverón-Los Trapos. Barranquillo de Ovejero



Fecha: Mayo 2009
 Escala: IA-09
 Prop. 1: 7.000

**PATRIMONIO ARQUEOLÓGICO
 Y ETNOGRÁFICO**

AYUNTAMIENTO DE ARICO
 IBADE TERREPE

Cartografía

	Finca Reverón
	Pistas
	Curvas de nivel -5 metros-
	Carreteras
	Edificaciones

	SUELO DE CATALOGACIÓN ARQUEOLÓGICA II (SCA II)
	SUELO DE CATALOGACIÓN ARQUEOLÓGICA V (SCA V)

